Wachau Routes

01/1

Foto Herbert Ursprunger, ca. 1964

Neue Orientierung der Orte

Wachau Routes —Perspektiven kunstbasierter Forschung
Ein Projekt des Instituts für Landschaftsarchitektur der Universität für Bodenkultur Wien: Roland Tusch, Daniela Lehner, Dominik Rosner und der Abteilung Künstlerische Praxis der Kunstuniversität Linz: Hubert Lobnig, Iris Andraschek.

Studierende Kunstuniversität Linz: Anna Theresa Höllinger, Nadine Koger, Lina Mraz, Lea Nothdurfter, Chakliin Vahtra, Susanne Weissenböck, Laura Wopalensky

Studierende Universität für Bodenkultur Wien: Rosalie Clemens, Isabella Egger, Albert Gerstner, Nelly Lötsch, Dorian Lusar, Lenny Schwieger, Antonia Spitzer, Vivienne Wilberger

Gefördert durch den Österreichischen Wissenschaftsfonds FWF [AR 762-G], unterstützt durch Kunst im öffentlichen Raum Niederösterreich.

Fotos Herbert Ursprunger, LArchiv, Archiv Österreichischer Landschaftsarchitektur, BOKU Wien

Design: Karin Holzfeind

www.wachauroutes.at

1

2

ORTSUMFAHRUNG

BEI DER BEARBEITUNG DER ERSTEN ORTSUMFAHRUNG DER WACHAUSTRASSE ZEIGTE SICH, DASS DAS PROBLEM DER ORTSGESTALTUNG, VOR ALLEM DIE NEUORIENTIERUNG ZUR GEPLANTEN UMFAHRUNGSSTRASSE, IM STRASSENBAUPROJEKT NUR UNGENÜGEND BEACHTET WURDE.

ZU DEN BEPFLANZUNGSMASSNAHMEN WURDEN DAHER AUCH VORSCHLÄGE ÜBER ORTSPLANERISCHE AUFGABEN AUSGEARBEITET, DIE ZUM TEIL AUCH AUSGEFÜHRT WURDEN!

3

4

5

ZIEL DIESER MASSNAHMEN WAR ES, EINE MÖGLICHST GÜNSTIGE VERBINDUNG ZWISCHEN ORT UND NEUER STRASSE HERZUSTELLEN UND PARKPLÄTZE UND RASTPLÄTZE AUSZUBAUEN, SODASS DIE WIRTSCHAFT DES ORTES AUCH WEITERHIN VON DEM NUNMEHR UMFAHRENDEN VERKEHR PROFITIEREN KANN, UND DEM FREMDEN DAS STEHENBLEIBEN UND AUFSUCHEN DER SEHENSWÜRDIGKEITEN, GASTSTÄTTEN UND BETRIEBE DES ORTES ERLEICHTERT WIRD.

3

6

1 Blick Richtung Campingplatz, Herbert Ursprunger
2 Bepflanzung und Radweg bei der Osteinfahrt, Herbert Ursprunger
3 Textauszug aus Album, Herbert Ursprunger
4 Georg Prunner Platz, Emmersdorf, Herbert Ursprunger
5 Bachüberdeckung als zusätzliche Anbindung an die neue Straße, Herbert Ursprunger
6 Ortsanschluss bei der Westeinfahrt, Foto: Weber, in: Die niederösterreichische Illustrierte, September 1958, Stadt und Land Verlag
7 Textauszug, Album, Herbert Ursprunger
Alle Fotos von Herbert Ursprunger, LArchiv, Archiv Österreichischer Landschaftsarchitektur, BOKU Wien

Westeinfahrt Emmersdorf – Gestaltung von Herbert Ursprunger und ihre Veränderung über 60 Jahre



ca. 1958



ca. 1960

1990er



2022

1

2

1 Herbert Ursprunger, ca. 1958
2 Herbert Ursprunger, ca. 1990er
LArchiv, Archiv Österreichischer Landschaftsarchitektur, BOKU Wien

Veränderung

Der Architekt und Landschaftsarchitekt Herbert Ursprunger war in den 1950er Jahren für die landschaftliche Einbindung der Straße in Emmersdorf verantwortlich und dokumentierte die Entwicklung und Veränderung seiner Planung über Jahrzehnte. Die Informationsvielfalt der Fotos reduzieren wir, indem wir ausgewählte Bildelemente bewusst nachzeichnen oder weglassen. Unser Interesse gilt der räumlichen Komposition und dynamischen Entwicklung der Landschaft.

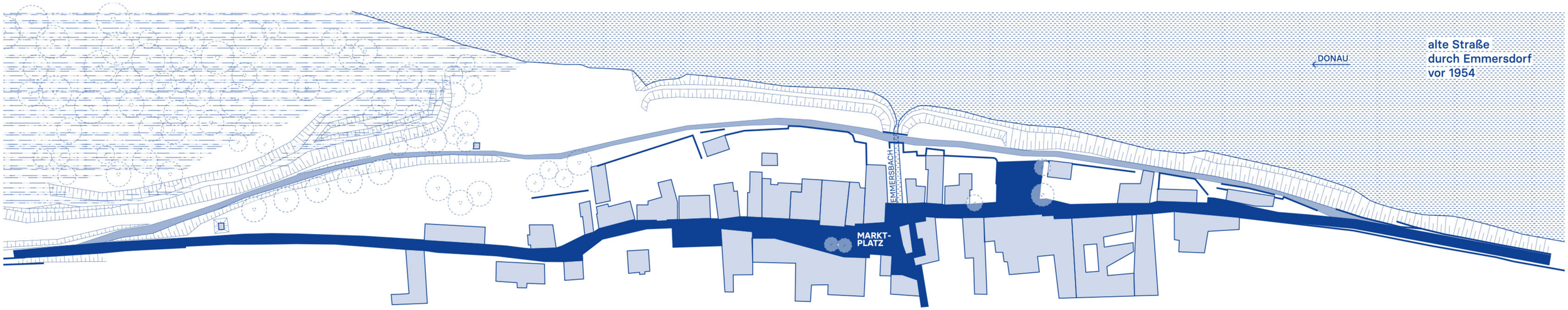

alte Straße
durch Emmersdorf
vor 1954

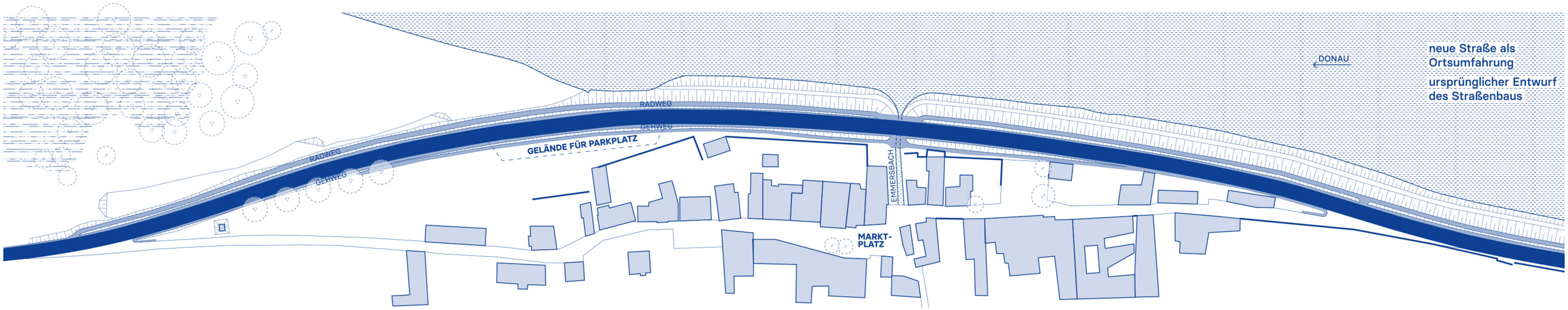

neue Straße als
Ortsumfahrung

ursprünglicher Entwurf
des Straßenbaus

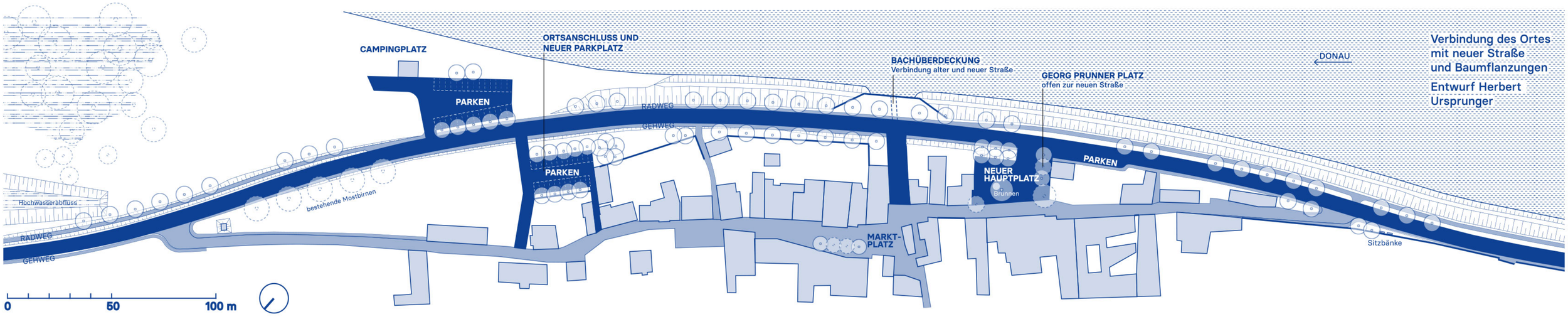

Verbindung des Ortes
mit neuer Straße
und Baumflanzungen

Entwurf Herbert
Ursprunger

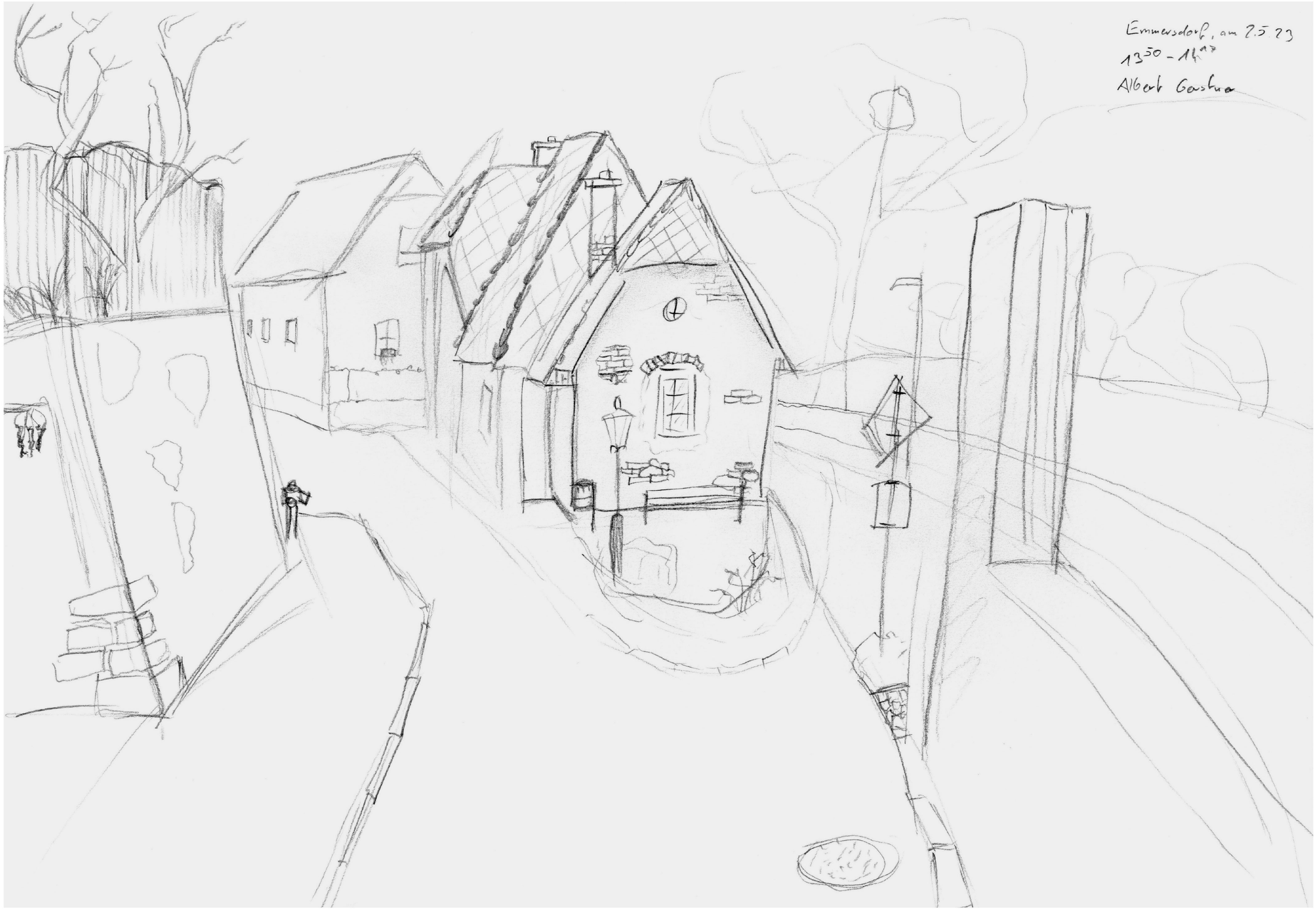





Westeinfahrt Emmersdorf, Zeichnungen von Studierenden der Kunstuniversität Linz und der Universität für Bodenkultur Wien